






### Légende


## I. – SERVITUDES RELATIVES A LA CONSERVATION DU PATRIMOINE

- A1 - Bois et forêt relevant du régime forestier

- |   |  |
|---|--|
|  | AC1 : Périmètre Monument Historique                                      |
|  | AC2 : Servitudes pour la protection des sites et monuments naturels      |
|  | AC3 : Zone de protection du Patrimoine architectural, Urbain et Paysager |



## II. SERVITUDES RELATIVES A L'UTILISATION DE CERTAINES RESSOURCES ET EQUIPEMENTS

- AS1 : Périmètre protection captage eau potable

- |   |                       |
|---|-----------------------|
|  | Protection immédiate  |
|  | Protection rapprochée |
|  | Protection éloignée   |






- EL7 : Servitudes d'alignement

- I4 : Servitude relative a l'établissement des canalisations électriques

-  Bande impactée par une ligne aérienne de
-  Bande impactée par une ligne souterraine

### III. SERVITUDES RELATIVES A LA SALUBRITE ET A LA SECURITE PUBLIQUES

- PM1 - Servitude résultant des plans de prévention des risques naturels prévisibles

-  Zone réglementaire faible urbaine du PPRI de l'Huïne  
 Zone réglementaire moyenne naturelle du PPRI de l'Huïne  
 Zone réglementaire moyenne urbaine du PPRI de l'Huïne  
 Zone réglementaire forte du PPRI de l'Huïne  
 Futur lac du PPRI de l'Huïne

